



LE RETI INFRASTRUTTURALI
Infrastrutture viarie e ferroviarie

Q.C.
08a




INFRASTRUTTURE VIARIE
Viabilità di interesse nazionale e regionale (artt. 34, 35 del PIT)

-  Grandi direttrici nazionali e regionali - con tipologia non inferiore a Ssada extraurbana principale a norma Nuovo Codice della Strada- (A11 Firenze Mare, A12 Sestri Levante Livorno Rosignano, SGC FI-PI-LI)
-  Direttrici primarie di interesse regionale - con tipologia riconducibile alla strada extraurbana secondaria a norma Nuovo Codice della Strada- (SS1 Aurelia, SRT 68 Cecina Poggibonsi, SRT 436 Francesca Montecatini S. Miniato, SRT 429 V. D'Elsa da P. Elsa a Poggibonsi, SRT 439 da Lucca a Follonica innesto SS1, SRT 439 diramazione per Volterra)

Viabilità di supporto ai sistemi locali (art. 37 del PIT)

-  Viabilità di supporto dei sistemi locali (SRT 439 Dir. per Volterra, SS12 da Pisa a S. Giuliano T. SS12 dir. Lucchese, SS67 Tosco Romagnola, SS 67 Bis Tosco Romagnola, SRT206 da Pisa a S. Pietro in palazzi, SP 329 del Passo di Bocca di Valle SP 20 del Lodano, Sp 66 nuova francesca)
-  di accesso e interne all'ambito Metropolitan (SS1 Aurelia)



Altra viabilità

-  strade provinciali (SP)
-  strade comunali
-  piste ciclabili

INFRASTRUTTURE FERROVIARIE (artt. 34, 35 del PIT)

-  grande direttrice nazionale tirrenica - pontremolese (La Spezia - Pisa, Pisa - Grosseto- Roma)
-  direttrici trasversali di raccordo (Firenze - Pisa - Pisa Aeroporto/Livorno, Lucca Pisa)
-  traffici locali (Pisa- collesalvetti -Vada; Cecina - Saline di Volterra)
-  Strade comunali
-  linee dismesse (Pisa - Tirrenia - Livorno, Lucca - Pontedera, Saline di Volterra - Volterra)

AREE URBANIZZATE

-  Nuclei urbani storici
-  Aree produttive

scala 1:80.000
Approvato il 27/07/2006
con delibera C.P. n°100